






























Etape Vendôme-Prunay - Description

Distance	Repère	Descriptif	Balisage
		De la Chapelle St Jacques, suivre la rue du Change jusqu'à la place Saint-Martin. Continuer tout droit, place de la république puis rue Saint-Bienheureé.	
		Place du Château, suivre le balisage du GR655. Monter la rampe du Château. 300m après l'entrée du château sur votre gauche, tourner à droite, rue du Tertre Bossu.	
		En bas de la descente, traverser la rue du Faubourg Saint- Lubin. Prendre en face la rue de Chanteloup puis tourner à droite et monter l'escalier l'escalier du cimetière.	
		Quitter le GR655.	
		Poursuivre tout droit. Au niveau de la ferme, le chemin est dégradé, aller tout droit en contournant la zone de sauvage.	
		Retour sur le GR655.	
		Arrivé au pont de la D957, prendre à droite le chemin qui permet de passer sous le pont.	
		Quitter le GR655.	
		Prenez le pont pour franchir la ligne TGV. Après le pont, tourner à gauche sur quelques dizaines de mètres puis encore à gauche pour rejoindre le GR655.	
		Retour sur le GR655	
		Attention, tourner à droite en direction de Villierfaux.	
		Quitter le GR655.	
		Place de l'église à Villierfaux, prendre à gauche la D82. A la sortie du village, prendre à droite la C7 en direction d'Ambloy.	
		Entrée d'Ambloy, tourner à droite pour emprunter la D108 en direction de Sasnière. Quelques mètres après, juste avant la mairie, tourner à gauche en direction de Prunay.	
		Attention, deux kilomètres avant Prunay, prendre le chemin à droite vers le bois.	
		Retour sur le GR655.	
		Fin de l'itinéraire Vendôme-Prunay, place de l'église, suite de l'itinéraire voir la carte Prunay-Neuville.	