


























Etape Fréteval-Vendôme - Description

Distance	Repère	Descriptif	Balisateur
		Début de l'itinéraire Fréteval-Vendôme. A l'église, poursuivre la rue de l'Etang, puis prendre à gauche la rue du Pont. Franchir le Loir. A la sortie du pont, prendre à droite, la rue de Courcelles. Suivre la route C5.	
		Quitter le GR655.	
		Retour sur le GR655.	
		A l'entrée dans Lisle, suivre la RN10 jusqu'à l'église Saint Jacques. Suivre le GR qui tourne à gauche en empruntant la rue Saint Jacques de Compostelle.	
		Rue Saint-Jacques, prendre à gauche au bout de la rue, puis à droite et passer devant l'alambic. Suivre le chemin de terre.	
		Entrée de Saint-Firmin, tourner à gauche puis suivre la route bitumée D111. Tourner à droite pour entrer dans Saint Firmin.	
		Tourner à droite, suivre la route de la Mouline.	
		Devant le cimetière, tourner à gauche et longer le plan d'eau sur votre droite.	
		Tourner à gauche, traverser le ruisseau par la passerelle.	
		Entrée de Saint-Ouen, juste avant l'église, tourner à gauche pour entrer dans la base de loisirs de l'étang de Saint Ouen.	
		Traverser la N10 puis suivre la rue du Docteur Faton.	
		Place de la Liberté, grand parking au bord du Loir. Prendre la passerelle pour franchir la rivière. Continuer dans la rue du Puits pour arriver rue du Change, rue piétonne, coeur de ville de Vendôme.	
		Fin de l'itinéraire Fréteval-Vendôme, suite de l'itinéraire, voir la carte Vendôme-Prunay.	