




































Etape Cloyes-Fréteval - Description

Distance	Repère	Descriptif	Balisateur
		Quitter le GR655 pour traverser Cloyes-sur-le-Loir. Pour plus de détails sur cette traversée, voir le site de l'Eure-et-Loir.	
		Passer devant l'OT, prendre à droite la Rue Nationale puis 150m après, tourner à gauche rue Jean Chauveau en direction de la gare.	
		Face à la gare SNCF, prendre à droite la rue Bouche d'Aigre puis franchir le Loir par le pont. Franchir le Loir par le pont. Franchir la N10 par le pont.	
		Entrée du village de Bouche d'Aigre. Au stop prendre à droite la route de Saint Claude, D145 en direction de Molineuf. Franchir le petit pont sur l'Aigre.	
		Dans Molineuf, prendre légèrement sur la droite vers Les Saradines.	
		Dans Les Saradines, ne pas reprendre le GR655 qui arrive sur votre gauche et continuer tout droit en longeant le Loir qui est sur votre droite.	
		Début du chemin en Loir-et-Cher.	
		Retour sur le GR655.	
		A St Claude, monter vers l'église par un sentier herbeux et poursuivre sur le GR en longeant le parking. Continuer sur le chemin de terre jusqu'à la route goudronnée et prendre le chemin herbeux sur la droite.	
		Quitter le GR655.	
		Laisser à gauche le GR pour prendre à droite la direction du hameau de La Brouillère. Rejoindre La Petite Haie.	
		A St Hilaire-la-Gravelle, au croisement des routes, prendre à gauche vers La Petite Haie.	
		Retour sur le GR655, au croisement, suivre le GR tout droit.	
		Quitter le GR655. A l'entrée de La Maugerie, prendre à droite.	
		Intersection avec la D19. Prendre à gauche, le chemin qui longe la route.	
		Retour sur le GR655.	
		Quitter le GR655, à l'église, continuer la rue de l'Etang, puis prendre à gauche la rue du Pont. Franchir le Loir par le pont.	
		Fin de l'itinéraire Cloyes-Fréteval. Suite de l'itinéraire, voir la carte Fréteval-Vendôme.	